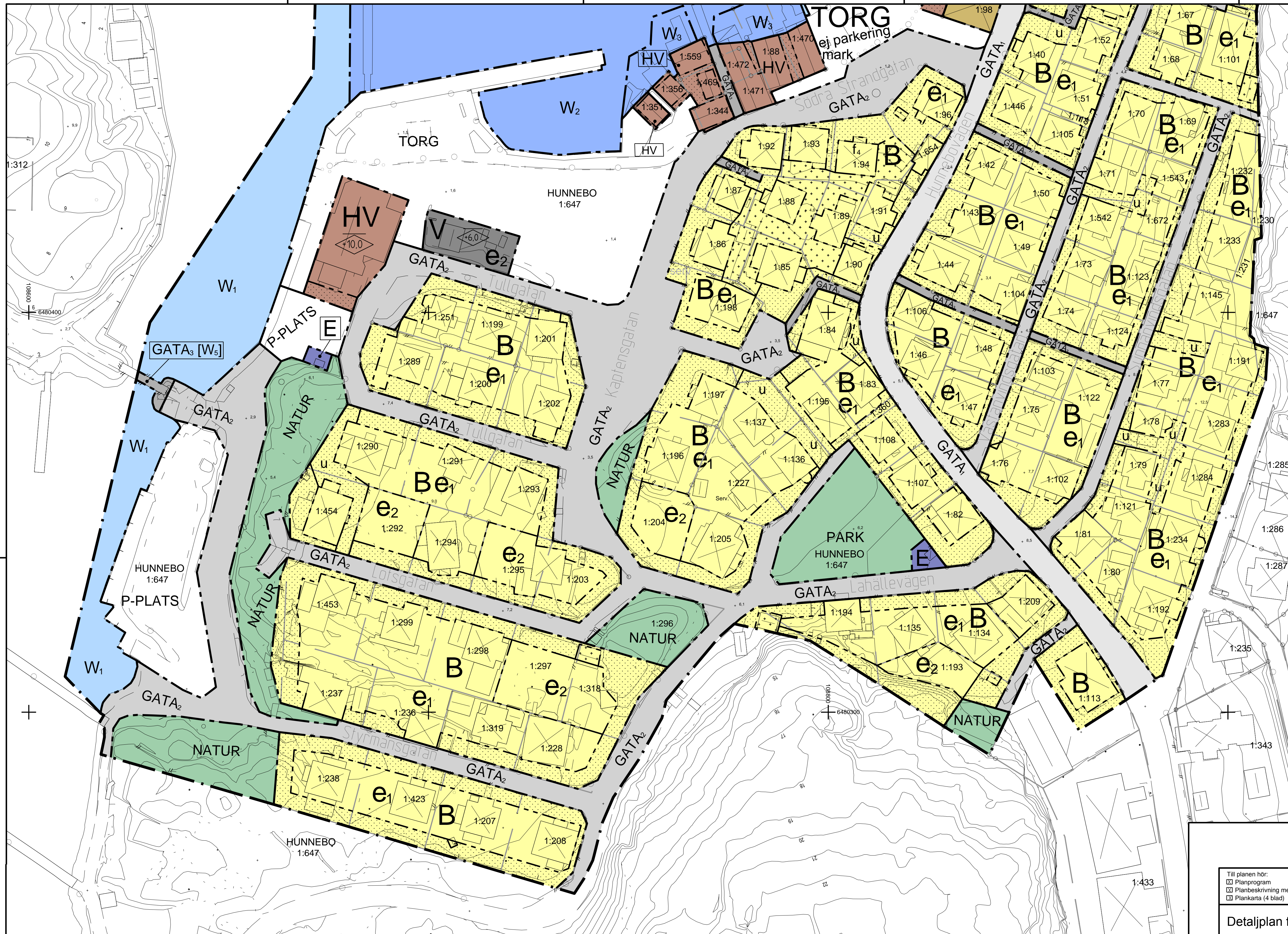


PLANKARTA



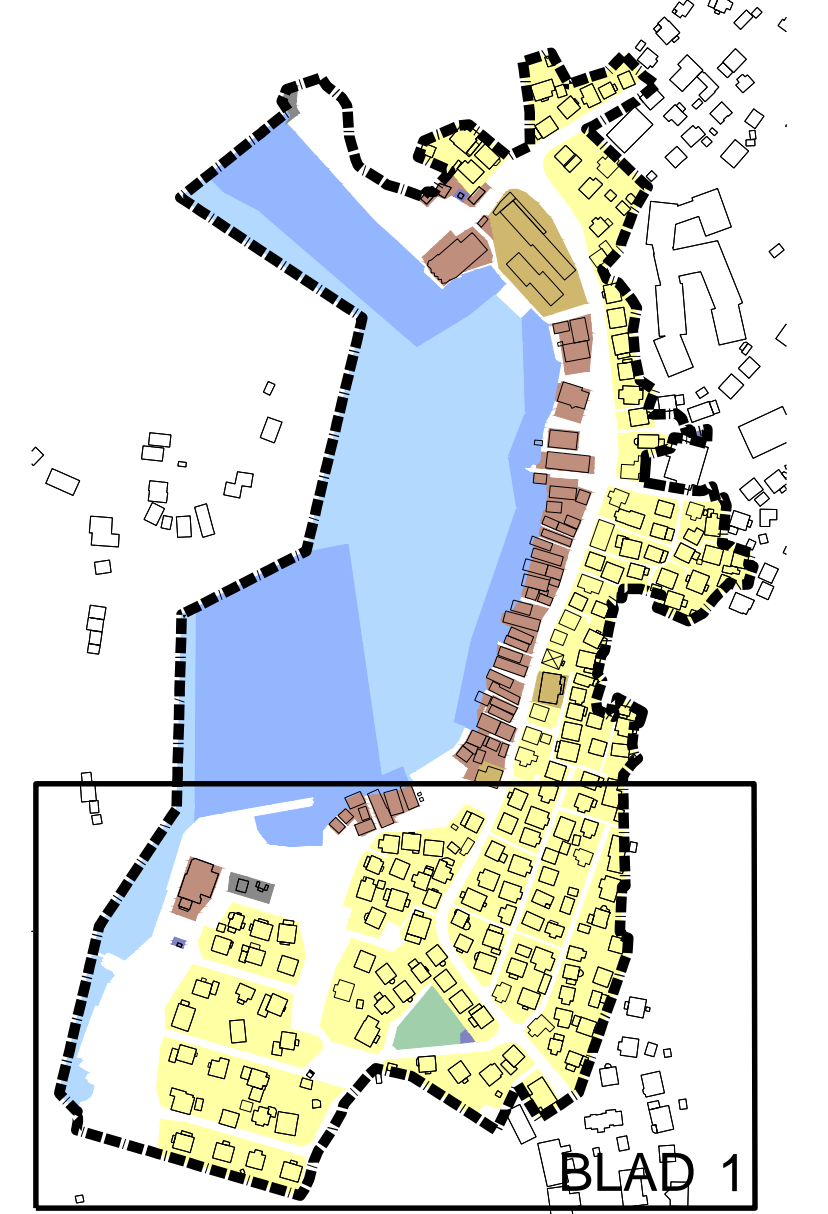
Teckenförklaring grundkarta

- Södra Strandgatan Gatunamn
- Traktgräns
- Fastighetsgräns
- Gränspunkt
- ELLENE 1:171 Traktnamn
- 1:171 Fastighetsbeteckning
- Dike
- Häck, mittlinje
- Kaj
- Brygga
- Mur, mittlinje
- Stödmur
- Staket
- Vägräcke
- Gång- och cykelbana
- Körbana, kantsten
- Körbana, ej kantsten
- Höjdkurvor
- Slänt
- Bostadshus resp. uthus karterat efter husliv.
- Bostadshus resp. uthus karterat efter takkonturen.
- Kyrka
- Skärmtak
- Transformatorbyggnad
- Byggnad i allmänhet.

Grundkarta

Upprättad genom utdrag ur primärkartan
Fältkomplettering med geodetisk mätning

A-jourhållning verkställd: 2017-09-25
Fastighetsredovisning aktuell: 2017-09-25
Höjdsystem: RH 2000
Plansystem: SWEREF 99 12 00
Upprättad av: Tobias Gustafsson

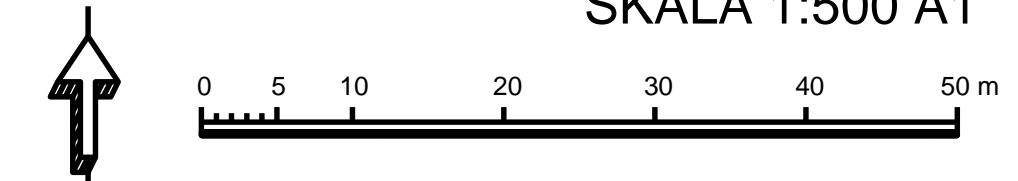


Orienteringskarta
BLAD 1

LÄSANVISNING FÖR DETALJPLAN

Detaljplanen redovisas i fyra stycken blad. Tre kartblad som redovisar planområdets utbredning och gränser samt ett blad som redovisar planbestämmelselista och bestämmelsetabell. Bestämmelsetabellen kompletterar plankartorna med bestämmelser som gäller specifikt för varje fastighet. Bestämmelsetabellen är avsedd att läsas tillsammans med plankartan och planbestämmelselistan för att ge en heltäckande bild av vad som gäller inom respektive fastighet eller område.

SKALA 1:500 A1



- Till planen hör:
 - Planogram
 - Planbeskrivning med genomförandedel
 - Plankarta (4 blad)
 - Fastighetsförteckning
 - Samrådsredogörelse
 - Granskningsutlåtande

Detaljplan för Hunnebo 1:647 och Ellene 1:383 m fl.

Gamla Hunnebo

Sotenäs kommun	Västra Götalands län	Beslutsdatum	Instans
Antagandehandling		Godkännande	
		Antagande	
Upprättad 2017-08-15	Justerad 2018-05-21	Laga kraft	
Amanda Jansson Plan- och exploateringschef, Sotenäs kommun		Adam Peterson Planarkitekt, Norconsult AB	